







Legende

Oberflächengewässer



-  Natürliche und künstliche Stillgewässer
-  Fließgewässer und Gräben teilweise verrohrt
-  Versickerungsstelle

Wasserschutzgebiete

Zonierung:

-  Schutzzone I
-  Schutzzone II
-  Schutzzone III

Sonstige Angaben

-  Gemeindegrenze
-  Höhenlinien

Landschaftsplan Markt Holzkirchen Themenkarte: Wasser

Maßstab 1:50.000

Datum: 30.01.2014

Planungsbüro U-Plan
Mooseurach 16
82549 Königsdorf

Markt Holzkirchen in Obb.
Marktplatz 2
83607 Holzkirchen

Tel.: 08179/925540
Fax: 08179/925545
E-mail: mail@buero-u-plan.de
Internet: www.buero-u-plan.de

Telefon: +49 8024 642 0
Telefax: +49 8024 642 325
E-Mail: gde-verwaltung@holzkirchen.de
Internet: www.holzkirchen.de



Kartengrundlage:
Landesamt für Vermessung und
Geoinformation

N
M 1 : 50.000